

BOLETIM DE**FOCOS DE QUEIMADAS**

Boletim nº. 02/2020 Período: 09 de janeiro a 15 de janeiro de 2020

A análise visa observar o comportamento de focos de queimadas no estado do Amazonas, especificamente na região metropolitana de Manaus onde vem ocorrendo uma grande expansão urbana e na região sul do Estado onde se localizam os municípios com os maiores registros de focos de queimadas e desmatamento e que sofrem pressão de Estados vizinhos com a expansão agropecuária. Nesse sentido, os dados analisados mostram como se comporta a tendência de focos semanalmente servindo de alerta para tomadas de decisões imediatas para o controle e ações dos órgãos competentes. O Estado do Amazonas, situado na região norte do Brasil, é composto por 62 municípios, abrangendo uma área de 1.559.149,876 km². Estas informações são disponibilizadas gratuitamente pelo Instituto de Pesquisas Espaciais (INPE), sobre o monitoramento operacional de focos de queimadas e de incêndios florestais detectados por satélites.

1. Focos de queimada na Amazônia Legal

Com base nos dados de focos de calor, disponibilizados pelo Instituto Nacional de Pesquisas Espaciais – INPE informo: • comparando os anos de 2019 a 2020, no período de 09 a 15 de janeiro de 2020 foi observado um aumento de 300% de queimadas no Estado do Amazonas; • O Amazonas registrou 16 focos para o período analisado comparado ao ano de 2019 que registrou 4 focos de calor. Conforme dados do INPE, os 05 municípios com maior índice de focos foram Barcelos (03), São Gabriel da Cachoeira (03), Lábrea (02), Tefé (02) e Urucurituba (02). Em relação aos nove Estados que compõem a Amazônia Legal o Estado do Amazonas ocupa o 6º Lugar no Ranking conforme tabela abaixo.

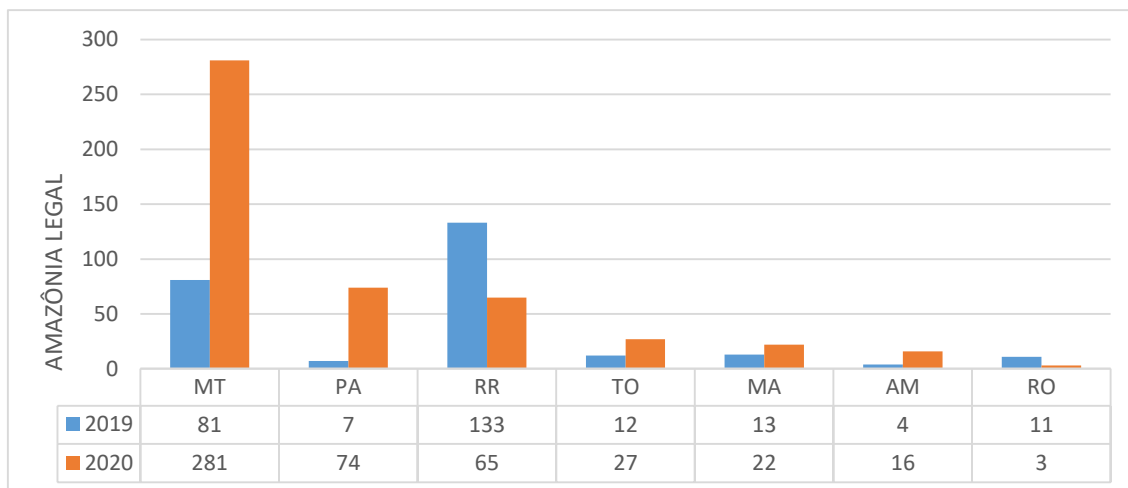


Figura 1- Comparativo de registro de focos relativo ao mesmo período do ano anterior (09/01/2020 a 15/01/2020)

BOLETIM DE**FOCOS DE QUEIMADAS**

Boletim nº. 02/2020 Período: 09 de janeiro a 15 de janeiro de 2020

2. Neste período o estado do Amazonas registrou **16** focos de calor. Dos 62 municípios, 09 apresentaram ocorrência de focos de queimadas.

Posição	Município	Nº de Focos
1	BARCELOS	3
2	SÃO G. DA CACHOEIRA	3
3	LÁBREA	2
4	TEFÉ	2
5	URUCURITUBA	2
6	AUTAZES	1
7	MAUÉS	1
8	NOVO ARIPUANÃ	1
9	SANTA I. DO RN	1
10	PARINTINS	0
11	IRANDUBA	0
12	RIO PRETO DA EVA	0
13	ITACOATIARA	0
14	MANAUS	0
15	BOA VISTA DO RAMOS	0
16	COARI	0
17	JUTAI	0
18	PRESIDENTE FIGUEIREDO	0
19	MANAQUIRI	0
20	UARINI	0
21	NOVA O. DO NORTE	0
22	NOVO AIRÃO	0
23	URUCURÁ	0
24	ALVARÃES	0
25	AMATURÁ	0
26	APUÍ	0
27	BORBA	0
28	CODAJÁS	0
29	IPIXUNA	0
30	MANICORÉ	0
31	MARAA	0

Posição	Município	Nº de Focos
32	MANACAPURU	0
33	SÃO PAULO DE O.	0
34	SILVES	0
35	ITAMARATI	0
36	BERURI	0
37	CAAPIRANGA	0
38	HUMAITÁ	0
39	EIRUNEPÉ	0
40	BENJAMIN CONST.	0
41	FORTE BOA	0
42	ATALAIA DO NORTE	0
43	ANAMÃ	0
44	SANTO ANTÔNIO DO I.	0
45	SÃO SEBASTIAO DO U.	0
46	NHAMUNDÁ	0
47	TABATINGA	0
48	CAREIRO DA VARZEA	0
49	TONANTINS	0
50	ITAPIRANGA	0
51	JURUÁ	0
52	PAUINI	0
53	TAPAUÁ	0
54	JAPURÁ	0
55	BOCA DO ACRE	0
56	ANORI	0
57	CAREIRO	0
58	CANUTAMA	0
59	ENVIRA	0
60	GUAJARÁ	0
61	CARAUARI	0
62	BARREIRINHA	0

BOLETIM DE**FOCOS DE QUEIMADAS**

Boletim nº. 02/2020 Período: 09 de janeiro a 15 de janeiro de 2020

3. Mapa com a Espacialização dos focos e análise das subunidades territoriais do estado, como: Assentamento; UC Estaduais, UC Federais e Terras Indígenas.

Categoria	Nº de Focos
Assentamento	0
Terra Indígena	4
UC Federal	03
UC Estadual	01
Outras destinações	8
Total	16

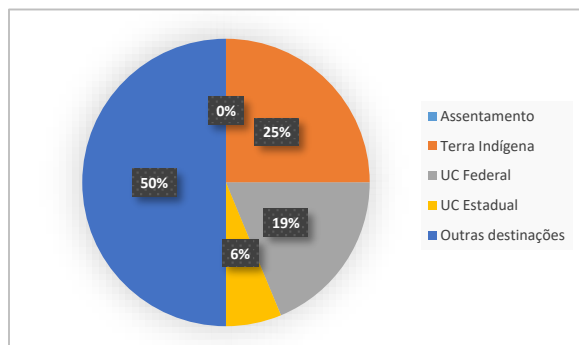


Figura 1–Focos de queimadas por categoria fundiária

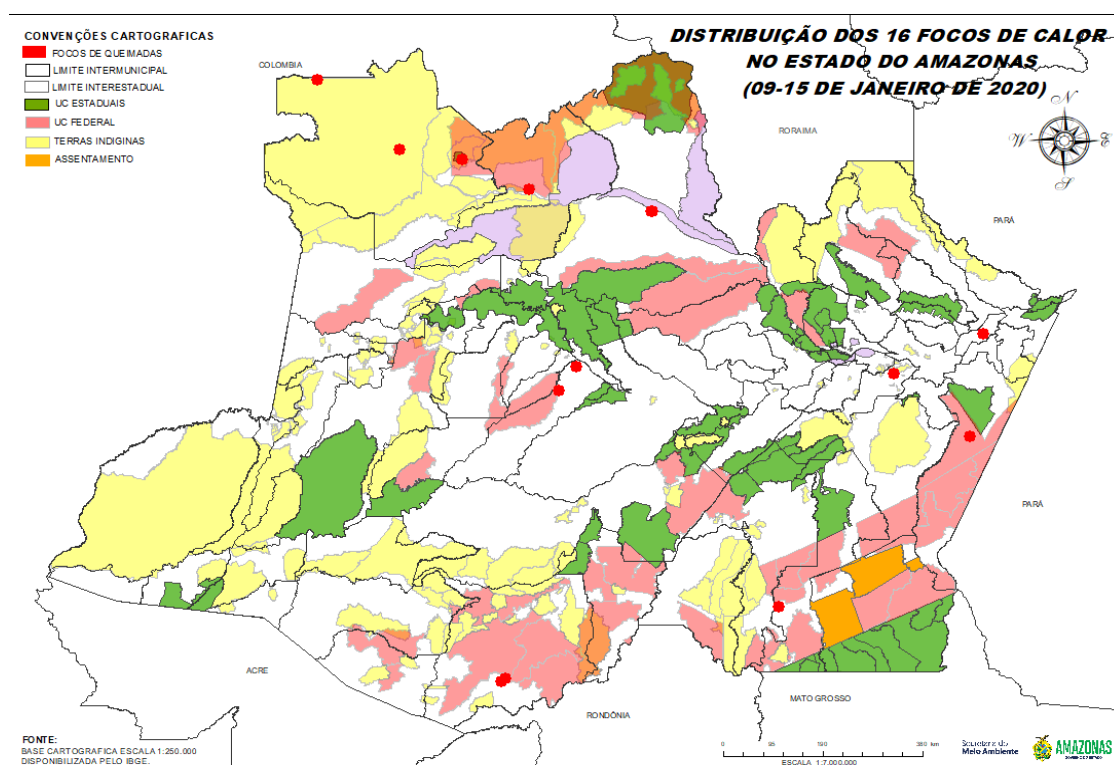


Figura 2 – Mapa de distribuição dos focos de calor

Informações:

INPE: www.inpe.br/queimadas

DENÚNCIA/IPAAM: (92)2123-6761